

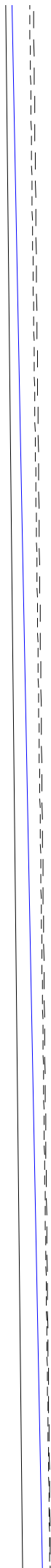
# Rd-1-RR\_105

Skala pozioma 1:1000

Skala pionowa 1:100

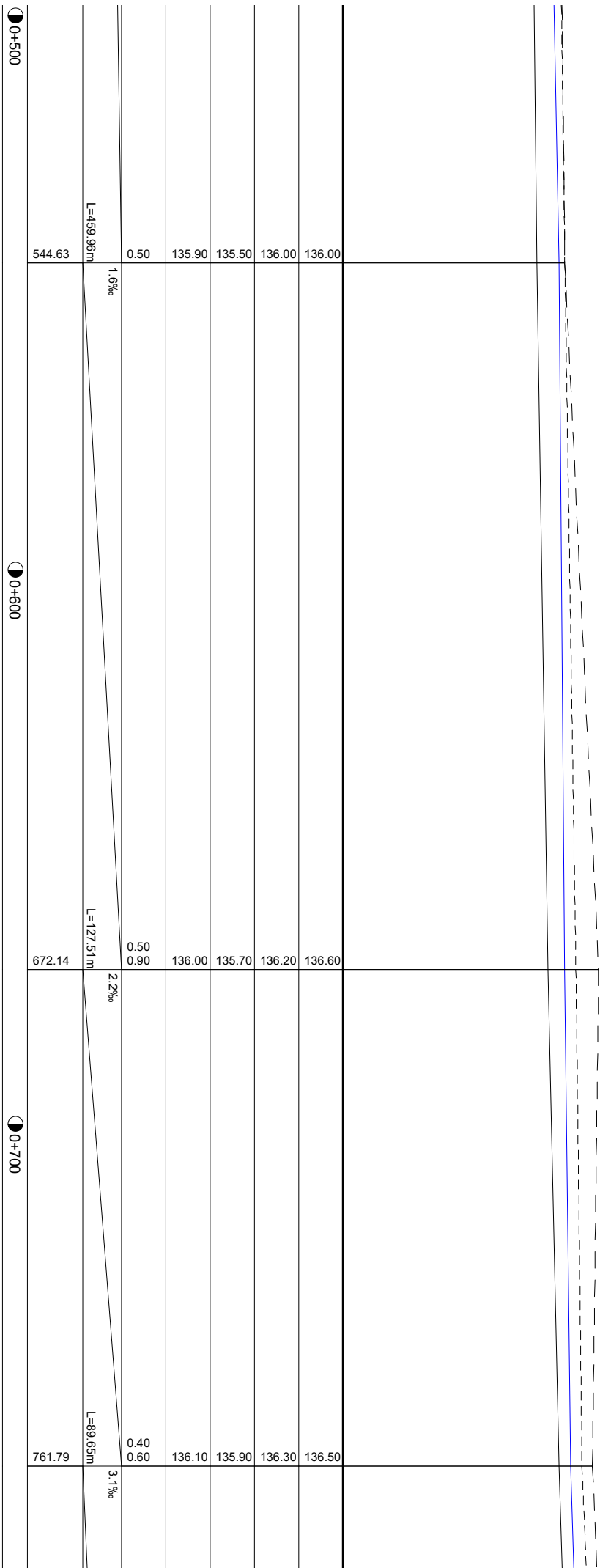
Poziom porównawczy: 132.00 [m npm]

RZĘDNA TERENU PRAWEGO [m npm]	135.10	135.10	135.50		
RZĘDNA TERENU LEWEGO [m npm]	134.90	134.90	135.40		
RZĘDNA DNA ISTNIEJĄCEGO [m npm]	134.20	134.20	135.00		
RZĘDNA ZWIERCIADŁA WODY [m npm]	134.50	134.50	135.00		
GŁĘBOKOŚĆ ISTNIEJĄCA [m]	0.70 0.90	0.70 0.90	0.40 0.50		
SPADEK DNA	0.0%	12.1%	1.1%		
ODLEGŁOŚĆ [m]	0.00	18.45	84.67		
KILOMETRAŻ I HEKTOMETRY	0+000	02567 02567A	0+100	0+200	



● 0+300

● 0+400



0+500 02571

0+600 02572

0+700 02573

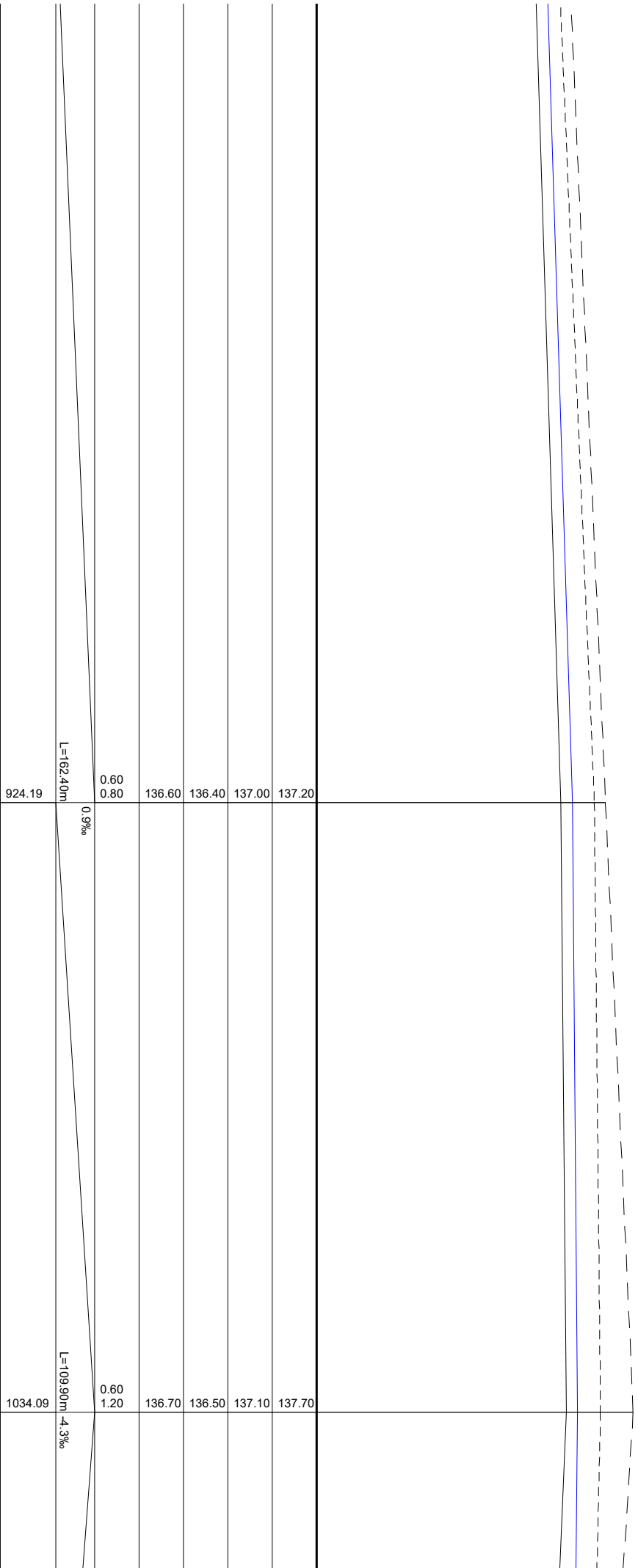
● 0+800

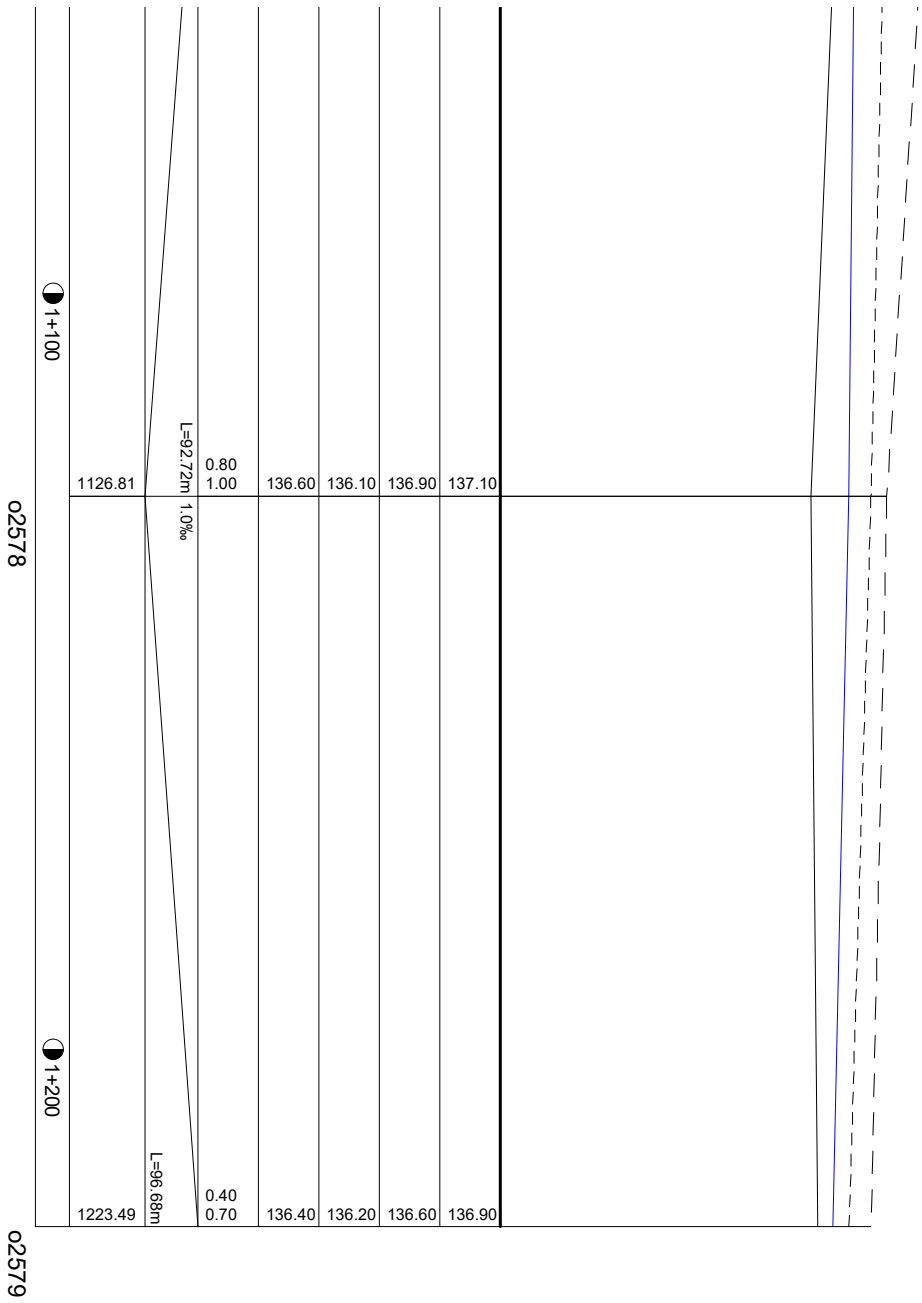
● 0+900

● 1+000

02576

02577





### LEGENDA

- teren prawy
- teren lewy
- dno istniejące
- zwiarcie do wody