

PRZEKROJE POPRZECZNE

stawu (zbiornika nr 2)

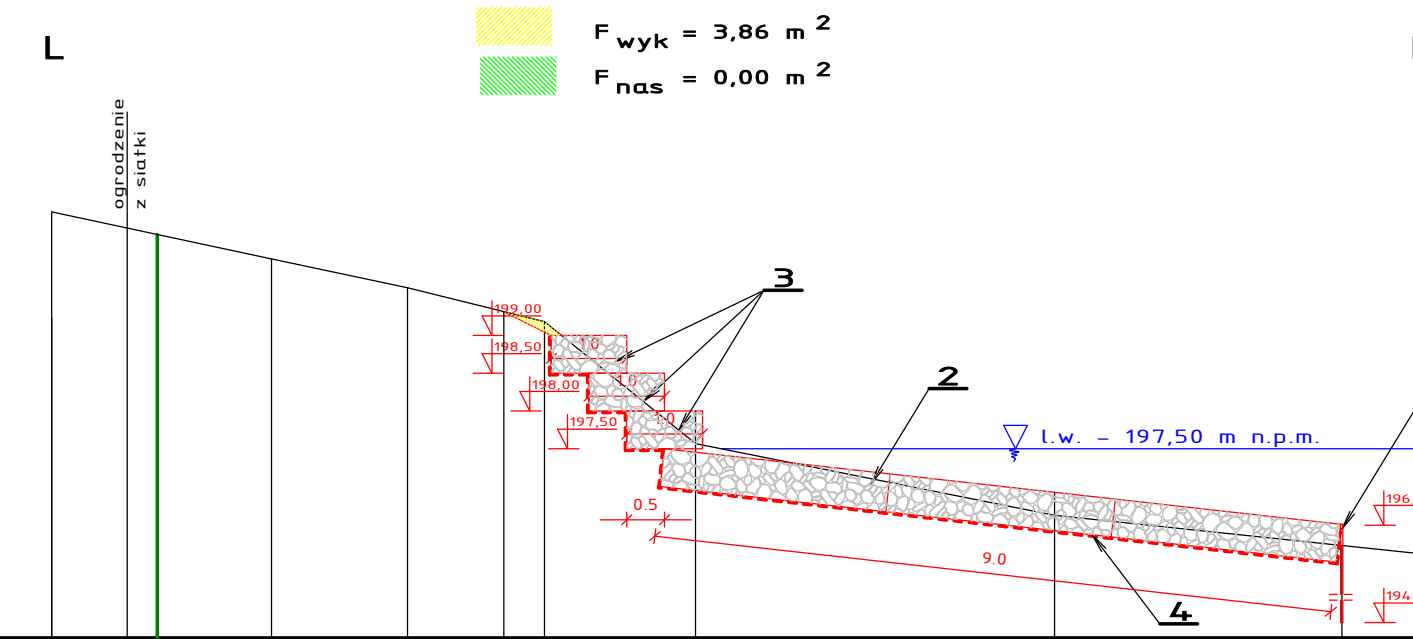
P - 1-1 + P - 5-5

Skala 1: $\frac{100}{100}$

Przekrój 1-1

P.por. 195,00 m n.p.m.

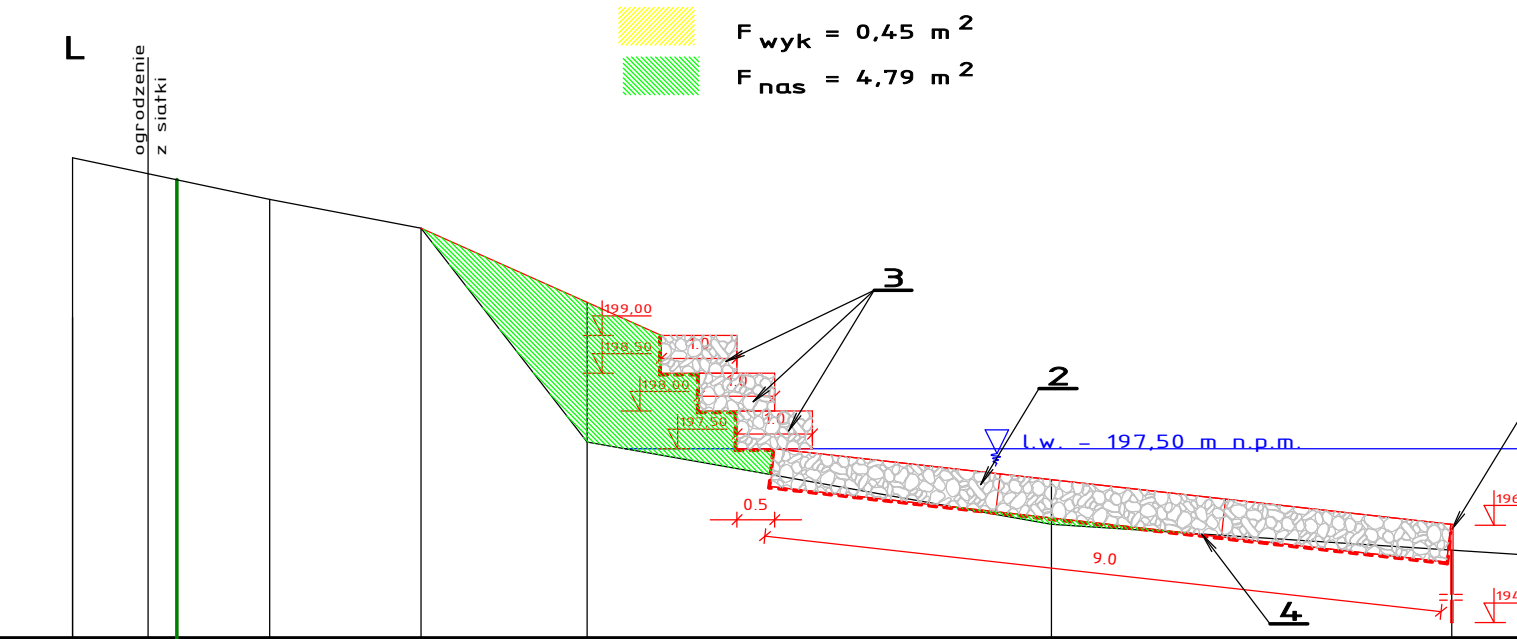
Rzędne istniejące	1	200,42	200,01	199,63	199,31	199,18	197,57	196,62	196,22	196,12
Rzędne projektowane	2				199,31	199,05	198,00	196,92	196,50	196,22
Głębokości/(wysokości)	3				0,00	0,13	(0,4,3)	0,30	(0,28)	
Odległości	4	1,00	1,51	1,80	1,28	0,53	2,00	4,75	3,80	1,00
Długość [m]	5	0,0					10,0			18,1
Nr ewidencyjne działek	6	660/17	1210-zbiornik NIELISZ							



Przekrój 3-3

P.por. 195,00 m n.p.m.

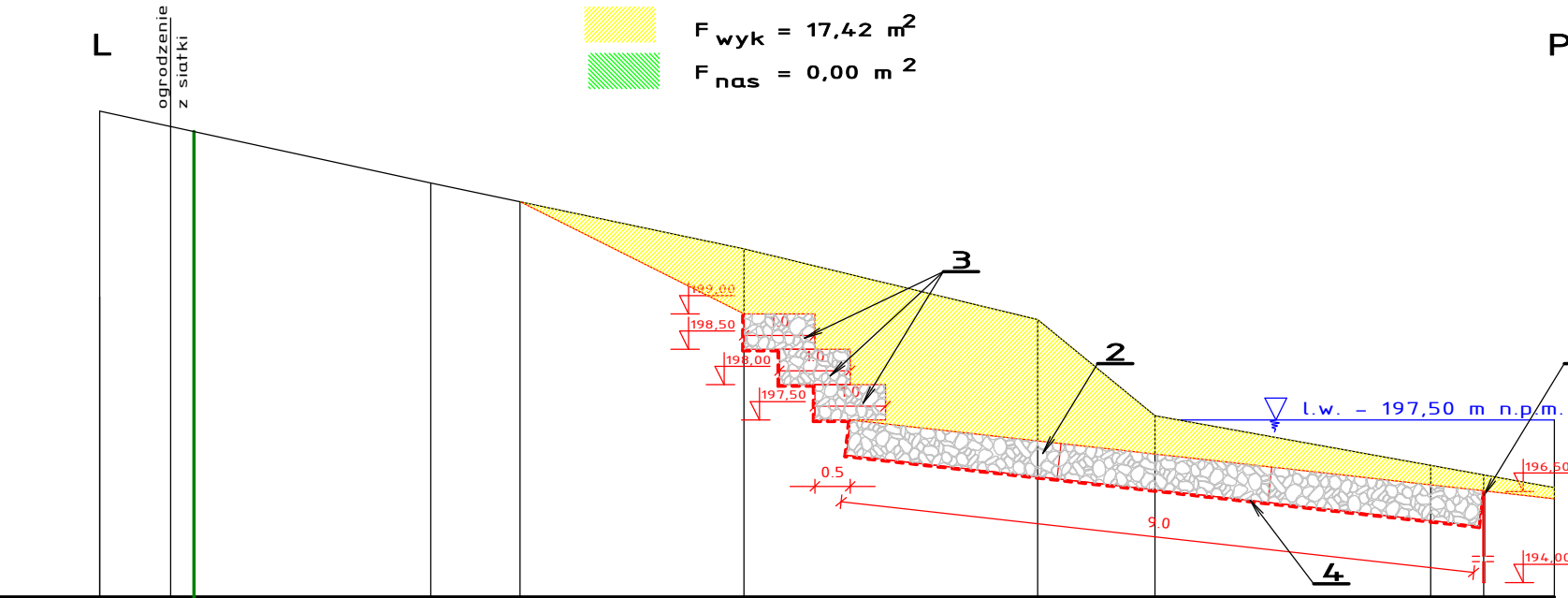
Rzędne istniejące	1	201,14	200,80	200,42	197,59	196,50	196,16	196,09	
Rzędne projektowane	2			200,42	199,44	197,09	196,50	196,16	
Głębokości/(wysokości)	3			0,00	(1,85)	(0,4,3)	(0,34)		
Odległości	4	1,00	1,23	2,00	2,20	6,14	5,30	1,00	
Długość [m]	5	0,0				10,0		19,3	
Nr ewidencyjne działek	6	660/17	1210-zbiornik NIELISZ						



Przekrój 5-5

P.por. 195,00 m n.p.m.

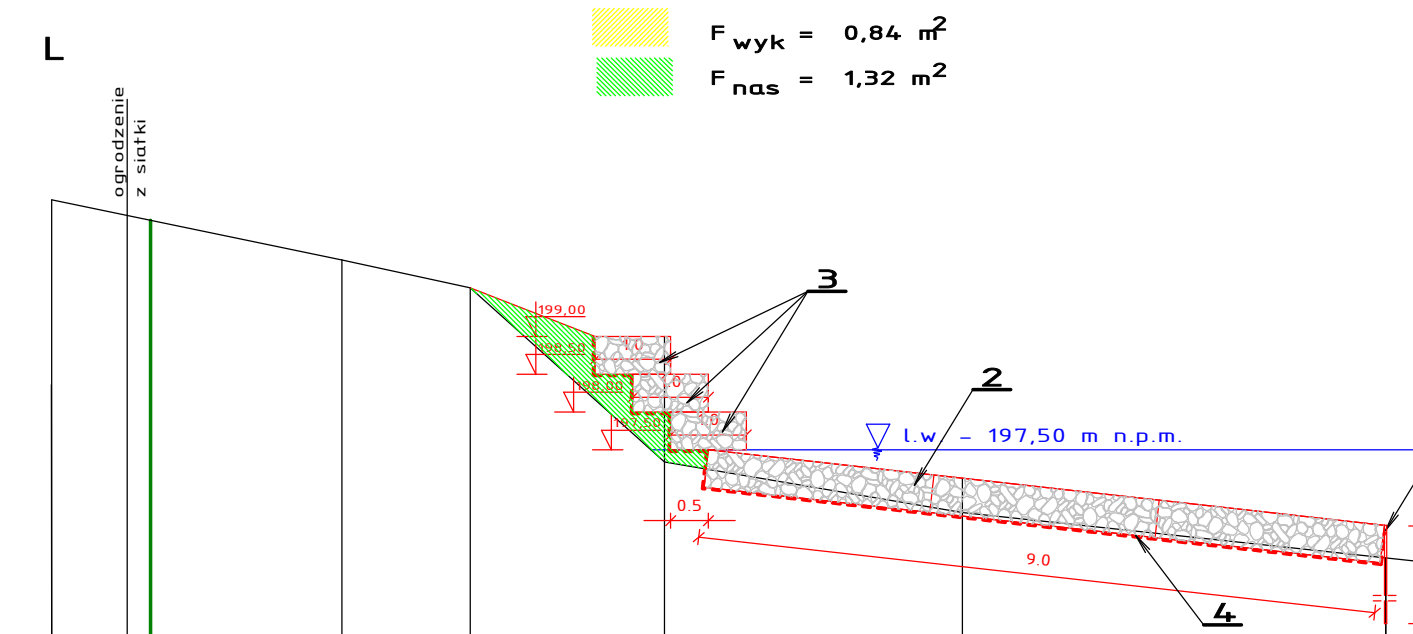
Rzędne istniejące	1	201,65	200,85	200,59	199,92	198,92	197,56	196,86	196,73	196,55	
Rzędne projektowane	2			200,59	199,00	197,20	197,02	196,58	196,50	196,55	
Głębokości/(wysokości)	3			0,00	0,92	1,72	0,54	0,28	0,23		
Odległości	4	1,00	3,35	1,26	3,17	4,15	1,66	3,90	0,75	1,00	
Długość [m]	5	0,0				10,0				20,6	
Nr ewidencyjne działek	6	660/17	1210-zbiornik NIELISZ								



Przekrój 2-2

P.por. 195,00 m n.p.m.

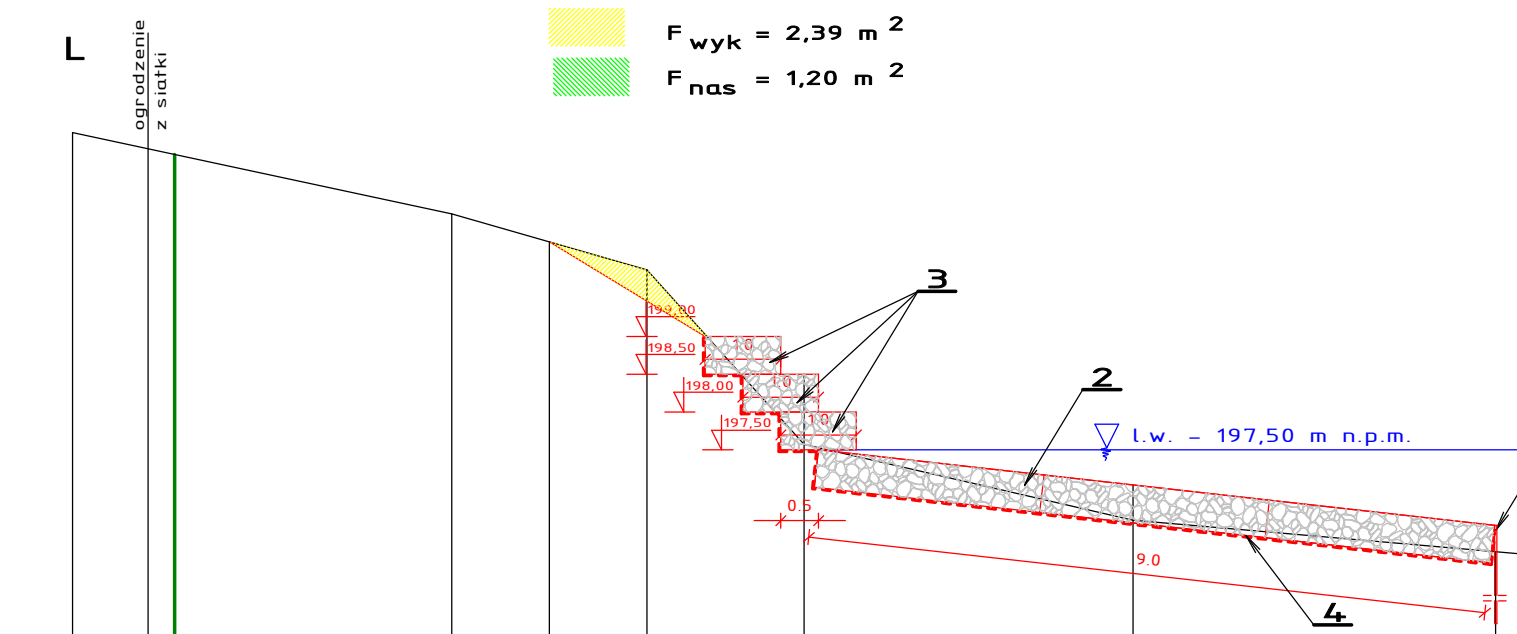
Rzędne istniejące	1	200,60	200,01	199,64	197,34	196,67	196,07	195,96	
Rzędne projektowane	2			199,64	199,00	197,12	196,50	196,07	
Głębokości/(wysokości)	3			0,00	(1,66)	(0,4,5)	(0,4,3)		
Odległości	4	1,00	2,53	1,70	2,57	3,94	5,60	1,00	
Długość [m]	5	0,0				10,0		18,7	
Nr ewidencyjne działek	6	660/17	1210-zbiornik NIELISZ						



Przekrój 4-4

P.por. 195,00 m n.p.m.

Rzędne istniejące	1	201,48	200,62	200,25	199,88	197,57	196,57	196,15	196,06	
Rzędne projektowane	2			200,25	199,47	197,50	196,50	196,15	196,06	
Głębokości/(wysokości)	3			0,00	0,47	(0,93)	(0,4,3)	(0,35)		
Odległości	4	1,00	3,67	1,29	1,29	2,08	4,35	4,80	1,00	
Długość [m]	5	0,0				10,0			19,8	
Nr ewidencyjne działek	6	660/17	1210-zbiornik NIELISZ							



4	Geotekstyna hydrotechniczna o gram. 400 g/m ² , przyszpilona kotkami drewnianymi \varnothing 4-6 cm w ilości 1 szt./m ²
3	Kosze siatkowo-kamiennie grub. 50 cm (1,0x2,0x0,50-szt. 45)
2	Kosze siatkowo-kamiennie grub. 50 cm (1,0x3,0x0,50-szt.90)
1	Ścianka szczelna długości 30,0 mb+5,0 mb z gródzic stalowych GU6N wys. 2,50 m
Nr poz.	OBJAŚNIENIE OZNACZEŃ

Zadanie:	Zabezpieczenie skarpy lewej zbiornika wodnego Nielisz - sekcja 10L w m. Nawóz, gm. Nielisz, pow. zamojski		
Rysunek:	Przekroje poprzeczne zabezpieczanego brzegu zbiornika	Skala	Nr rysunku
		1:100/100	3
	Imię i nazwisko	Data	Podpis
Opracował:	mgr inż. Jarosław Koziet	08.2023	
Sprawdził:	Wiesław Steć upr. nr UANB-II-7342/63/92	08.2023	