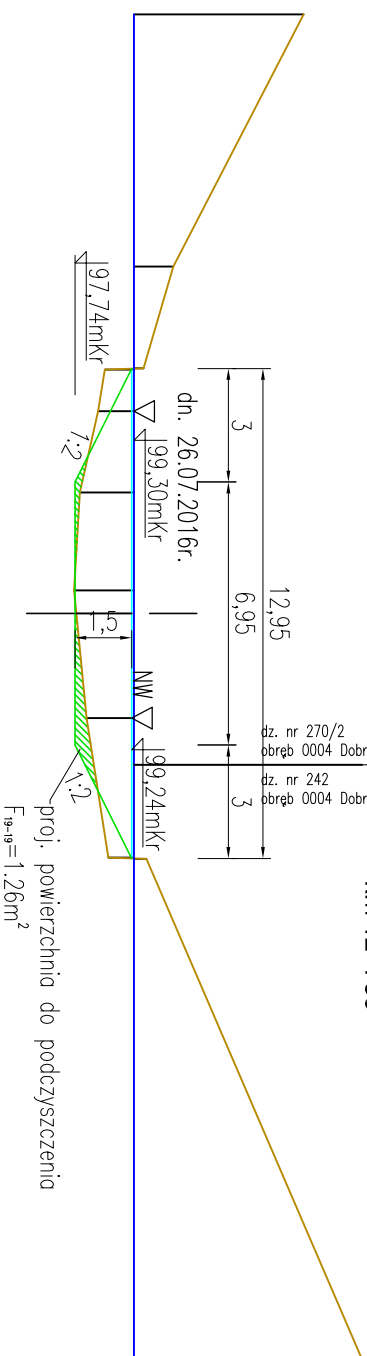


Przekrój 19-19  
km 12+730

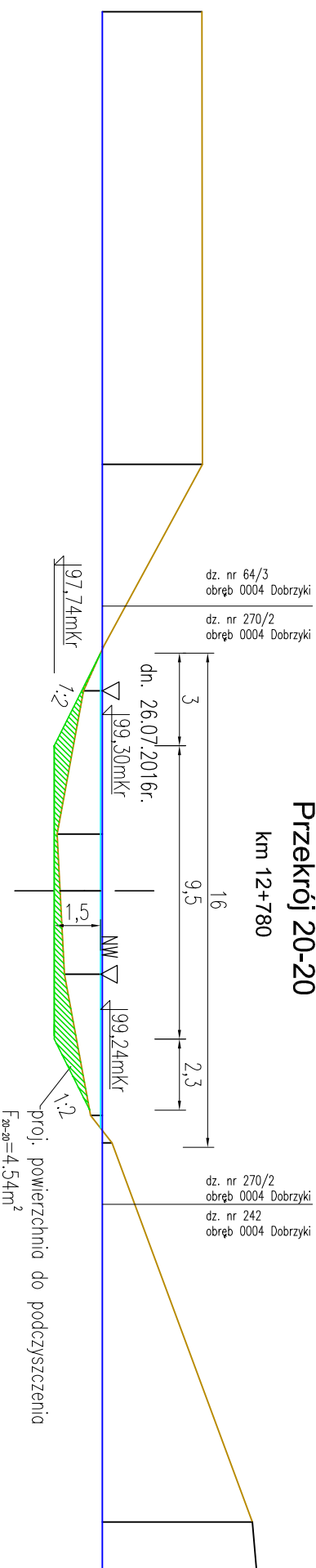
dz. nr 64/3  
obręb 0004 Dobrzyki  
dz. nr 270/2  
obręb 0004 Dobrzyki



PROFIL POPRZECZNY  
PRZEKRÓJ 19-19, 20-20  
1:200

| Wysokość (skala 1:200)            | 103,79 | 100,34 | 99,55 | 98,53 | 98,35 | 97,87 | 97,72 | 97,78 | 98,05 | 98,62 | 99,63 | 105,34 |
|-----------------------------------|--------|--------|-------|-------|-------|-------|-------|-------|-------|-------|-------|--------|
| Odległość (skala 1:200)           | 0,00   | 6,67   | 9,36  | 9,40  | 10,50 | 12,65 | 15,24 | 15,84 | 18,62 | 22,31 | 22,34 | 35,59  |
| Odległość punktów pomiarowych [m] | 6,67   | 2,69   | 0,04  | 1,10  | 2,15  | 2,59  | 0,6   | 2,78  | 3,69  | 0,03  | 13,25 |        |

Przekrój 20-20  
km 12+780



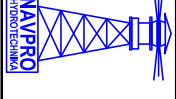
| Wysokość (skala 1:200)            | 102,52 | 102,54 | 99,33 | 98,69 | 97,83 | 97,93 | 98,07 | 98,92 | 99,61 | 104,16 | 104,33 |
|-----------------------------------|--------|--------|-------|-------|-------|-------|-------|-------|-------|--------|--------|
| Odległość (skala 1:200)           | 0,00   | 14,65  | 20,57 | 21,99 | 26,62 | 28,46 | 31,16 | 35,73 | 36,63 | 48,90  | 50,95  |
| Odległość punktów pomiarowych [m] | 14,65  | 5,92   | 1,42  | 4,63  | 1,84  | 2,70  | 4,57  | 0,90  | 12,27 | 2,05   |        |

| LEGENDA |  |
|---------|--|
|         | dno istniejące                         |
|         | dno projektowane                       |
|         | lustro wody pomiar z dnia 26.07.2016r. |
|         | lustro wody przy NW                    |

- Uwagi:
- Rzędne w układzie wysokościowym Kronstadt.
  - Rzędne zwierciadła wody przyjęto na podstawie "Instrukcja gospodarki wodą i operat wodnooprarny" na piętrzenie wód Systemu Warmińskiego. Operat wodnooprarny" nr 17/26 opracowanego przez Biuro Projektów i Doradztwo Technicznego Hydroprojekt 03.2000r.

NAVPRO HYDROTECHNIKA SP. Z O.O.

Roboty pogłębiarskie oraz naprawa umocnień brzegowych  
Kanału Dobrzyckiego od km 11+700 mdo 13+200,  
w rejonie mostu drogowego w Dobrzykach.



Tytuł: Profil poprzeczny.  
Rysunku: Przekrój 19-19, 20-20.

9/2016

Investor: Regionalny Zarząd Gospodarki Wodnej w Gdańsku  
ul. Franciszka Rogaczewskiego 9/19  
80-804 Gdańsk

1:200

Opracował: mgr inż. Anna Adamiń  
inż. Magdalena Czarnačka

14

Projektował: mgr inż. Piotr Kłosowski  
upr. nr: BK IIF 7342/1346/98

07.2016

Sprawdził: inż. Andrzej Nawrot  
upr. nr: POM/0224/POOK/07

07.2016