

OPIS PRZEDMIOTU ZAMÓWIENIA

Nazwa zadania:

Odbudowa zasobów wodnych terenów pogórnicych w zlewni Dolnej Teleszyny

- Jazy

w km 32+430 (wg MPHP), w km 2+300 (wg ewidencji byłego WZMiUW), obręb Bądków I, gm. Przykona, pow. turecki, województwo wielkopolskie

w km 44+350 (wg MPHP), w km 14+100 (wg ewidencji byłego WZMiUW), obręb Rzymisko BG, gm. Dobra, pow. turecki, województwo wielkopolskie

w km 48+050 (wg MPHP), w km 17+980 (wg ewidencji byłego WZMiUW), obręb Wilczków, gm. Goszczanów, pow. sieradzki, województwo łódzkie

Sporządzający: Irena Wiśniewska

Koto dn. 03.08.2022r.

Irena Wiśniewska

Sierpień 2022r.

1. Przedmiot zamówienia.

Przedmiotem niniejszego zamówienia stanowi wykonanie dokumentacji wraz z uzyskaniem niezbędnych decyzji administracyjnych dla zadania pn. „**Odbudowa zasobów wodnych terenów pogórnicznych w zlewni Dolnej Teleszyny**”

W ramach tego zadania przewiduje się do wykonania następujący zakres prac i robót stanowiących przedmiot zamówienia:

Wykonawca jest zobowiązany do projektowania i prowadzenia robót oraz do uwzględniania w dokumentacji do uzyskania decyzji: „Katalogu dobrych praktyk w zakresie robót hydrotechnicznych i prac utrzymaniowych” oraz „Podręcznika renaturyzacji wód”, dostępnych na poniższych stronach internetowych

<https://www.gov.pl/web/klimat/katalog-dobrych-praktyk-w-zakresie-robot-hydrotechnicznych>

https://apgw.gov.pl/static/cms/doc/Podrecznik_renaturyzacji.pdf

A. Prace i opracowania projektowe, a w ich ramach w szczególności:

- a) opracowanie **projektu koncepcyjnego** / wstępnego, zawierającego dwa warianty proponowanych rozwiązań technicznych budowy jazów wraz z projektem ciągu komunikacyjnego (droga serwisowa służących do utrzymania i konserwacji i dojazdu do budowli) wzdłuż Teleszyny Górnej wraz z połączeniem ciągu z drogą publiczną. Opracowanie winno ujmować analizę ekonomiczną kosztów wykonania poszczególnych wariantów oraz ocenę ich trwałości w trakcie eksploatacji budowli,
- b) wykonanie na podstawie wybranego przez Zamawiającego wariantu rozwiązań koncepcyjnych **projektu budowlanego**, który stanowić będzie podstawę realizacji robót budowlano-montażowych,
- c) uzyskanie wszelkich wymaganych prawem decyzji administracyjnych / pozwoleń niezbędnych do rozpoczęcia realizacji robót budowlanych (w tym: decyzji o środowiskowych uwarunkowaniach zgody na realizację przedsięwzięcia, decyzji o warunkach zabudowy, zgody wodnoprawnej, decyzji realizacyjnej, pozwolenia na budowę lub zgłoszenia zamiaru wykonania robót budowlanych).

Decyzja o środowiskowych uwarunkowaniach.

Wykonawca będzie obowiązany do przeprowadzenia analizy, czy przedsięwzięcie kwalifikuje się do złożenia wniosku i uzyskania decyzji o środowiskowych uwarunkowaniach zgodnie z:

Rozporządzeniem Rady Ministrów z dnia 10 września 2019 r. w sprawie przedsięwzięć mogących znacząco oddziaływać na środowisko.

Jeżeli będzie konieczne uzyskanie decyzji o środowiskowych uwarunkowaniach Wykonawca przygotuje materiały niezbędne do złożenia wniosku o wydanie decyzji oraz jej uzyskania:

Wykonawca uzyska na własny koszt wszystkie załączniki niezbędne do złożenia wniosku o wydanie decyzji o środowiskowych uwarunkowaniach, zgodnie z art. 74 ust 1 ustawy z dnia 3 października 2008 r. o udostępnianiu informacji o środowisku i jego ochronie, udziale społeczeństwa w ochronie środowiska oraz o ocenach oddziaływania na środowisko.

kartę informacyjną przedsięwzięcia wraz z wnioskiem o wydanie decyzji środowiskowej, (wersja papierowa i elektroniczna w ilości wymaganej przepisami art. 74 ustawy ooś) zawierającą podstawowe informacje o planowanym przedsięwzięciu, umożliwiające analizę kryteriów, o których mowa w art. 63 „ustawy ooś” której zakres opisuje art. 62a ustawy z dnia 3 października 2008 r. o udostępnianiu informacji o środowisku i jego ochronie, udziale społeczeństwa w ochronie środowiska oraz o ocenach oddziaływania na środowisko oraz o ocenach oddziaływania na środowisko oraz przygotowanie wniosku wraz z wymaganymi załącznikami (w wersji papierowej i elektronicznej) o uzyskanie ostatecznej decyzji o środowiskowych uwarunkowaniach na podstawie art. 71 ustawy z dnia 3 października 2008 r. o udostępnianiu informacji o środowisku i jego ochronie, udziale społeczeństwa w ochronie środowiska oraz o ocenach oddziaływania na środowisko.

Wykonawca uzyska na własny koszt i przygotowuje załączniki do wniosku o wydanie decyzji o środowiskowych uwarunkowaniach, zgodnie z art. 74 ustawy ooś oraz opracuje treść wniosku o wydanie decyzji.

Do Wykonawcy należało będzie dokonywanie ewentualnych uzupełnień i poprawek na każde wezwanie organu prowadzącego postępowanie oraz, jeśli będzie to konieczne, sporządzenie raportu oddziaływania przedsięwzięcia na środowisko. Wykonawca doprowadzi do uzyskania ostatecznej decyzji o środowiskowych uwarunkowaniach.

UWAGA:

w Karcie informacyjnej powinny się znaleźć m.in. następujące informacje:

- właściwa identyfikacja JCWP i JCWPd oraz obszaru oddziaływania przedsięwzięcia,
- identyfikacja obszarów chronionych, o których mowa w art. 16 pkt 32 ustawy Prawo wodne,
- aktualne dane monitoringowe z Państwowego Monitoringu Środowiska wraz z odniesieniem się do wyników badań monitoringowych dla JCWP gromadzonych w ramach PMŚ,
- pełna ocena wpływu inwestycji na możliwość osiągnięcia celów środowiskowych na elementy biologiczne, hydromorfologiczne i fizykochemiczne JCWP oraz na elementy oceny stanu JCWPd,
- możliwy wpływ realizacji inwestycji na ichtiofaunę i organizmy bentosowe (z oznaczeniem gatunków bytujących),
- właściwa analiza możliwych oddziaływań skumulowanych w odniesieniu do JCW objętej zakresem przedsięwzięcia oraz uwzględnienie zagadnień w zakresie kumulacji oddziaływań przedsięwzięcia z innymi działaniami prowadzonymi na cieku i w zlewni,
- analizy w zakresie oddziaływań na ekosystemy od wód zależne,
- szczegółowa charakterystyka prowadzonych prac, w szczególności dotyczących koryta i strefy brzegowej cieku,
- wskazanie parametrów technicznych planowanych i istniejących obiektów hydrotechnicznych. Należy przedstawić te informacje także na mapach i przekrojach

2). raport o oddziaływaniu przedsięwzięcia na środowisko - zgodnie z wymogami organów opiniujących i ustalających zakres raportu (wersja papierowa i elektroniczna w ilości wymaganej przepisami art. 74 ustawy ooś) – jeżeli wymagane.

Wykonawca zobowiązany jest m. in. do:

1. opracowania informacji przyrodniczych zawierających m.in.:

inwentaryzację przyrodniczą tj. położenie i sytuację przestrzenną, ogólną charakterystykę terenu otaczającego, opis ekosystemów i zbiorowisk roślinnych, charakterystykę dendroflory, charakterystykę flory naczyniowej, ogólną charakterystykę faunistyczną, waloryzację przyrodniczą tj.: florę roślin naczyniowych, roślinność - zbiorowiska roślinne, drzewa i krzewy, fauna, potencjalne zagrożenia dotyczące m.in.: gleby, lasów, siedlisk roślin, siedlisk fauny wodnej, nadwodnej, zalecenia czynności zabezpieczających: gleby, drzewostanu, roślin zielonych, siedlisk faunistycznych, wpływ planowanych prac na: stosunki wodne, warunki siedliskowe terenów przyległych do rzeki, zbiorowiska roślinne, chronione gatunki roślin, zwierząt i grzybów, warunki życia, rozrodu i migracji organizmów wodnych i inne.

2. dokonania oceny oddziaływania realizowanego przedsięwzięcia hydrotechnicznego na stan/potencjał ekologiczny jednolitych części wód, w tym:

- identyfikacji jednolitej części wód powierzchniowych, kategorii jednolitej części wód powierzchniowych oraz przypisanych jej celów środowiskowych,

- dokonania ustalenia czynników oddziaływania przedsięwzięcia na elementy jakości wód (elementy: biologiczne, hydromorfologiczne, fizykochemiczne) – analiza oddziaływań na etapie realizacji i eksploatacji planowanego przedsięwzięcia oraz analiza wpływu planowanego przedsięwzięcia na cele środowiskowe JCWP, działania ukierunkowane na maksymalne złagodzenie skutków przedmiotowego przedsięwzięcia dla określonego celu.

W przypadku nałożenia przez organ prowadzący postępowanie w sprawie decyzji środowiskowej, obowiązku wykonania oceny oddziaływania na środowiska (raportu środowiskowego), Wykonawca zobowiązany jest do przeprowadzenia inwentaryzacji przyrodniczej terenu objętego projektem w okresie niezbędnym do wykonania raportu, zgodnie z zakresem raportu określonym przez ww. organ prowadzący postępowanie administracyjne w sprawie decyzji środowiskowej.

Wykonawca przedstawi wycenę niezbędnych prac i pozyskania dokumentów składających się na procedurę pozyskania decyzji środowiskowej w szczególności:

- inwentaryzacja przyrodnicza na potrzeby raportu,
- opracowanie raportu,
- załączniki do raportu.

Wycena ww. elementów winna znaleźć się zarówno w wycenie ofertowej, jak i w harmonogramie rzeczowo-finansowym do umowy.

Realizacja ww. prac uzależniona będzie od wymagań organu wydającego decyzję o środowiskowych uwarunkowaniach przedsięwzięcia.

W przypadku braku konieczności opracowania ww. raportu oraz braku konieczności przeprowadzenia inwentaryzacji przyrodniczej, Aneks do umowy wprowadzona zostanie korekta wynagrodzenia Wykonawcy (za niewykonane prace wynagrodzenie nie przysługuje Wykonawcy).

Przed złożeniem wniosku o decyzję środowiskową do właściwego organu, projekt kompletnego wniosku wraz z załącznikami należy złożyć w siedzibie Zarządu Zlewni, celem jego sprawdzenia i akceptacji przez Zamawiającego (zgodnie z procedurą obowiązującą w PGW WP), w nieprzekraczalnym terminie do 45 dni od daty podpisania umowy o prace projektowe.

3. Przygotowanie zgłoszenia do RDOS działań prowadzonych na obszarach form ochrony przyrody, w obrębach ochronnych wyznaczonych na podstawie ustawy o rybactwie śródlądowym i na ciekach naturalnych (art. 118 ustawy o ochronie przyrody) – zgodnie z wymaganiami art. 118 ustawy i procedowanie zgłoszenia a także ewentualnego postępowania o wydanie decyzji o warunkach prowadzenia działań (art. 118a) – Uwaga, jeżeli dla przedsięwzięcia zostanie wydana decyzja o środowiskowych uwarunkowaniach, przed wydaniem której przeprowadzono ocenę oddziaływania na środowisko (był nałożony obowiązek przygotowania Raportu) – to zgłoszenie nie jest konieczne – zgodnie z art. 118 b ustawy o ochronie przyrody. W przypadku braku konieczności opracowania ww zgłoszenia Aneksem do umowy wprowadzona zostanie korekta wynagrodzenia Wykonawcy (za niewykonane prace wynagrodzenie nie przysługuje Wykonawcy).

Wykonawca będzie zobowiązany do uzupełniania KIP, Raportu lub dokumentacji dotyczącej zgłoszeni na wezwanie organów w porozumieniu z Zamawiającym.

UWAGA

Operat wodnoprawny - należy sporządzić zgodnie z ustawą z dnia 20 lipca 2017 r. – Prawo wodne (Dz. U. z 2021 r. poz. 2233, z późn. zm.). Opracowanie powinno zawierać załączniki określone w art. 407 ustawy Prawo wodne.

Minister właściwy do spraw gospodarki wodnej określił wzór wniosku o wydanie pozwolenia wodnoprawnego dostępny na stronie pod linkiem:

<https://www.gov.pl/web/infrastruktura/wzory-wnioskow>

Należy mieć na uwadze dołączenie również załączników wskazanych we wzorze ww. Wniosku – jeśli są wymagane wraz z potwierdzeniem na piśmie organu dokonującego oceny.

Wniosek o pozwolenie wodnoprawne będzie podpisywał i składał sam **Zamawiający**, na podstawie dokumentów (wypełniony wniosek wraz ze wszystkimi wymaganymi załącznikami) przygotowanych przez Wykonawcę i zaakceptowanych przez Zamawiającego.

Instrukcja gospodarowania wodą – należy sporządzić zgodnie z ustawą Prawo Wodne, o której mowa w art. 407 ust. 3, 6 oraz zgodnie z Rozporządzeniem Ministra Gospodarki Morskiej i Żeglugi Śródlądowej z dnia 10 września 2019 r. w sprawie zakresu instrukcji gospodarowania wodą (Dz. U. z 2019 r. poz. 1725). Ilość instrukcji gospodarowania wodą ma być dostosowana do wymogów ww. przepisu Prawa Wodnego.

WYTYCZNE DOTYCZĄCE OPERATU WODNOPRAWNEGO

Operat wodnoprawny powinien zawierać:

- I. **Część opisową obejmującą:**
 1. Oznaczenie zakładu ubiegającego się o wydanie pozwolenia, jego siedziby i adresu,
 2. Wyszczególnienie:
 - a) celu i zakresu zamierzonego korzystania z wód,
 - b) celu i rodzaju planowanych do wykonania urządzeń wodnych lub robót,
 - c) rodzaju urządzeń pomiarowych oraz znaków żeglugowych,
 - d) rodzaju i zasięgu oddziaływania zamierzonego korzystania z wód lub planowanych do wykonania urządzeń wodnych,

- e) stanu prawnego nieruchomości usytuowanych w zasięgu oddziaływania zamierzonego korzystania z wód lub planowanych do wykonania urządzeń wodnych, z podaniem siedzib i adresów ich właścicieli, zgodnie z ewidencją gruntów i budynków,
 - f) obowiązków ubiegającego się o wydanie pozwolenia wodnoprawnego w stosunku do osób trzecich,
3. Opis urządzenia wodnego, w tym podstawowe parametry charakteryzujące to urządzenie i warunki jego wykonania, oraz jego lokalizację za pomocą informacji o nazwie lub numerze obrębu ewidencyjnego z numerem lub numerami działek ewidencyjnych oraz współrzędnych,
 4. Charakterystykę wód objętych pozwoleniem wodnoprawnym, w tym m.in.:
 - uproszczony bilans potrzeb i zasobów wodnych,
 - obliczenia zasięgu cofki,
 5. Charakterystykę odbiornika ścieków lub wód opadowych lub roztopowych objętego pozwoleniem wodnoprawnym – jeśli są wymagane,
 6. Ustalenia wynikające z:
 - a) planu gospodarowania wodami na obszarze dorzecza,
 - b) planu zarządzania ryzykiem powodziowym,
 - c) planu przeciwdziałania skutkom suszy,
 - d) programu ochrony wód morskich,
 - e) krajowego programu oczyszczania ścieków komunalnych,
 - f) planu lub programu rozwoju śródlądowych dróg wodnych o szczególnym znaczeniu transportowym,
 7. Określenie wpływu planowanych do wykonania urządzeń wodnych lub korzystania z wód na wody powierzchniowe oraz wody podziemne, w szczególności na stan tych wód i realizację celów środowiskowych dla nich określonych,
 8. Wielkość przepływu nienaruszalnego, sposób jego obliczania oraz odczytywania jego wartości w miejscu korzystania z wód,
 9. Wielkość średniego niskiego przepływu z wielolecia (SNQ) lub zasobu wód podziemnych,
 10. Planowany okres rozruchu, sposób postępowania w przypadku rozruchu, zatrzymania działalności lub awarii urządzeń istotnych dla realizacji pozwolenia wodnoprawnego, a także rozmiar i warunki korzystania z wód oraz urządzeń wodnych w tych sytuacjach wraz z maksymalnym, dopuszczalnym czasem ich trwania,
 11. Informację o formach ochrony przyrody utworzonych lub ustanowionych na podstawie przepisów ustawy z dnia 16 kwietnia 2004 r. o ochronie przyrody, występujących w zasięgu oddziaływania zamierzonego korzystania z wód lub planowanych do wykonania urządzeń wodnych.

Ponadto:

12. Projekt wniosku o wydanie pozwolenia wodnoprawnego
13. Opis prowadzenia zamierzonej działalności niezawierający określeń specjalistycznych,
14. Decyzję o środowiskowych uwarunkowaniach, jeżeli jest wymagana,
 - w przypadku przedsięwzięć, dla których wydano decyzję o środowiskowych uwarunkowaniach w postępowaniu wymagającym udziału społeczeństwa - załącznik graficzny określający przewidywany teren, na którym będzie realizowane przedsięwzięcie, oraz przewidywany obszar, na który będzie oddziaływać przedsięwzięcie, o ile dołączenie tego załącznika było wymagane przez przepisy obowiązujące w dniu złożenia wniosku o wydanie decyzji o środowiskowych uwarunkowaniach, w szczególności mapę, o której mowa w art. 74 ust. 1 pkt 3a ustawy z dnia 3 października 2008 r. o udostępnianiu informacji o środowisku i jego ochronie, udziale społeczeństwa w ochronie środowiska oraz o ocenach oddziaływania na środowisko,

15. Wypis i wyrys z miejscowego planu zagospodarowania przestrzennego, a w przypadku jego braku - decyzję o ustaleniu lokalizacji inwestycji celu publicznego albo decyzję o warunkach zabudowy, jeżeli są wymagane,
16. Na etapie postępowania wodnoprawnego należy przedłożyć skutecznie dokonane zgłoszenie w trybie art. 118 UOP, lub na żądanie organu stanowisko właściwego organu, iż w przypadku przedmiotowego zamierzenia inwestycyjnego nie jest ono wymagane.

Uwaga:

Decyzje i pisma oraz inne dokumenty urzędowe wymagane w sprawie załączone do *Wniosku* to:

- oryginały decyzji wraz z nadaną klauzulą ostateczności oraz innych pism (wymaganych w sprawie),
- lub
- poświadczone urzędowo za zgodność w urzędach, które je wydały lub notarialnie za zgodność z oryginałem kopie decyzji wraz z nadaną klauzulą ostateczności oraz pism (wymaganych w sprawie).

16. Ocenę wodnoprawną, jeżeli jest wymagana,
17. Wypisy z rejestru gruntów lub uproszczone wypisy z rejestru gruntów dla nieruchomości usytuowanych w zasięgu oddziaływania zamierzonego korzystania z wód lub w zasięgu oddziaływania planowanych do wykonania urządzeń wodnych.

Uwaga:

Wypisy z rejestru gruntów lub uproszczone wypisy z rejestru gruntów na dzień składania dokumentacji do *Zamawiającego* nie mogą być starsze niż 14 dni (wystawione nie wcześniej niż 3 miesiące przed złożeniem wniosku do ministra właściwego ds. gospodarki wodnej).

Wypisy z rejestru gruntów muszą znaleźć swoje odzwierciedlenie w planie urządzeń wodnych oraz zasięgu oddziaływania planowanych do wykonania prac, naniesionych na uwierzytelnioną mapę sytuacyjno-wysokościową terenu, wraz z ich powierzchnią, stosownie do art. 409 ust. 2 pkt 1 Prawa wodnego.

Wykonawca zobowiązany jest do:

- przedłożenia oryginałów wypisów z rejestru gruntów,
- lub
- urzędowo potwierdzonych za zgodność z oryginałem kopii wypisów z rejestru gruntów lub uproszczonych wypisów z rejestru gruntów dla nieruchomości usytuowanych w zasięgu oddziaływania.

Jeżeli do wniosku przedłożono kserokopie podpisanych elektronicznie uproszczonych wypisów z rejestru gruntów dla nieruchomości usytuowanych w zasięgu oddziaływania zamierzonego korzystania z wód, to należy przedłożyć również na elektronicznym nośniku danych metadane poświadczające autentyczność elektronicznego podpisu na wypisach, stosownie do art. 407 ust. 2 pkt 5 Prawa wodnego w związku z art. 76a § 2a Kpa. Organ prowadzący postępowanie powinien mieć możliwość zweryfikowania autentyczności elektronicznego podpisu na wypisach.

II. Część graficzną obejmująca:

- 1) Plan urządzeń wodnych i zasięg oddziaływania zamierzonego korzystania z wód lub planowanych do wykonania urządzeń wodnych, wraz z ich powierzchnią, naniesiony na mapę sytuacyjno-wysokościową terenu, z oznaczeniem nieruchomości;

Załączona mapa powinna być opatrzona informacją, że pochodzi z właściwego ośrodka dokumentacji geodezyjnej i kartograficznej poprzez wykazanie certyfikatu lub potwierdzenie oryginalną stosowną pieczęcią właściwego Powiatowego Ośrodka Dokumentacji Geodezyjnej i Kartograficznej.

W przypadku konieczności skopiowania mapy posiadającej oryginalną pieczęć, w celu np. naniesienia na nią dodatkowych danych, należy wówczas przedłożyć obie mapy lub oryginał licencji do mapy lub jej kopię urzędowo potwierdzoną za zgodność z oryginałem.

Należy wykazać, że mapy zostały pobrane na podstawie przedłożonej licencji (załączyć odnośnik do przedłożonej licencji).

Ponadto, mapę należy opatrzyć legendą, z której będzie wynikał zasięg oddziaływania planowanego do wykonania urządzenia wodnego i zamierzonego korzystania z wód, a także z wyraźnym i czytelnym oznaczeniem nieruchomości (tzn. wyraźne linie graniczne i numery ewidencyjne działek) znajdujących się na obszarze tego zasięgu, celem weryfikacji nieruchomości znajdujących się w wyznaczonym zasięgu oddziaływania, co umożliwi organowi prawidłowe ustalenie kręgu stron postępowania (identycznej w wersji papierowej i wersji elektronicznej operatu wodnoprawnego).

Załączone do części graficznej operatu wodnoprawnego mapy powinny zawierać dane niezbędne dla mapy sytuacyjno-wysokościowej m.in. dane o ukształtowaniu terenu, takich jak wysokości szczegółów sytuacyjnych i formy ukształtowania terenu.

Załączona mapa powinna zostać wykonana w skali, która zapewni jej czytelność.

Zawartość mapy powinna pozwolić na zweryfikowanie poprawności i kompletności przedłożonych wypisów z rejestrów gruntów, tym samym umożliwić prawidłowe ustalenie kręgu stron postępowania.

Należy przewidzieć zweryfikowanie kompletności pokrycia mapami sytuacyjno - wysokościowymi całego obszaru oddziaływania zamierzenia w zasięgu rzeki, ujściowych odcinków cieków oraz rowów połączonych z korytem oraz gruntów przyległych do tej części koryta i tych rowów, stosownie do zdiagnozowanego obszaru zmian poziomu wód w gruncie wywołanego spiętrzeniem wody w korycie rzeki.

Należy przewidzieć zweryfikowanie kompletności pokrycia mapami sytuacyjno - wysokościowymi całego obszaru oddziaływania zamierzenia w zasięgu cofki rzeki, ujściowych odcinków cieków oraz rowów połączonych z korytem w obszarze cofki oraz gruntów przyległych do tej części koryta i tych rowów, stosownie do zdiagnozowanego obszaru zmian poziomu wód w gruncie wywołanego spiętrzeniem wody w korycie rzeki a w przypadku ich braku, zlecenie ich wykonania przez uprawnionego geodetę i zatwierdzenie we właściwym ośrodku geodezji i kartografii.

- 2) Zasadnicze przekroje podłużne i poprzeczne urządzeń wodnych oraz koryt wód płynących w zasięgu oddziaływania tych urządzeń,
- 3) Schemat rozmieszczenia urządzeń pomiarowych oraz znaków żeglugowych,
- 4) Schemat funkcjonalny lub technologiczny urządzeń wodnych.

Operat sporządza się pisemnie w formie opisowej i graficznej, a także na informatycznych nośnikach danych jako dokument tekstowy, a część graficzną operatu w postaci plików typu rastrowego (PDF) lub plików w formacie wektorowych danych przestrzennych, odwzorowanych w jednym z obowiązujących układów współrzędnych geodezyjnych.

Należy mieć na uwadze, że zgodnie z Rozporządzeniem Rady Ministrów z dnia 19.12.2019 r. zmieniającym rozporządzenie w sprawie państwowego systemu odniesień przestrzennych (Dz. U. poz. 2494) od 1 stycznia 2024 r. układ PL-EVRF2007-NH będzie jedynym obowiązującym systemem wysokości w Polsce.

W przypadku gdy na etapie postępowania wodnoprawnego zajdzie konieczność dokonania zgłoszenia wodnoprawnego, procedura zostanie przeprowadzona w ramach jednego postępowania, zgodnie z art. 394 ust. 4 ww. ustawy Prawo wodne.

WYTYCZNE DOTYCZĄCE INSTRUKCJI GOSPODAROWANIA WODĄ

Instrukcja gospodarowania wodą powinna zawierać, jeśli jest wymagana:

Część opisową obejmującą:

1. Informacje ogólne dotyczące położenia urządzeń wodnych, w tym kilometraż usytuowania na cieku oraz współrzędne,
2. Nazwę właściciela, zarządcy lub użytkownika bezpośrednio odpowiedzialnego za gospodarowanie wodą i utrzymanie urządzenia wodnego,
3. Wyszczególnienie funkcji, które ma spełniać urządzenie wodne,
4. Podstawowe informacje dotyczące urządzenia wodnego, odnoszące się do:
 - a) poziomów piętrzenia, w tym minimalnego poziomu piętrzenia, minimalnego poziomu energetycznego, normalnego poziomu piętrzenia, maksymalnego poziomu piętrzenia, nadzwyczajnego poziomu piętrzenia i okresów ich obowiązywania,
 - b) wysokości piętrzenia wody,
 - c) przepływów - średniego niskiego przepływu z wielolecia, przepływu gwarantowanego, przepływu nienaruszalnego, przepływu dozwolonego, przepływu powodziowego, przepływu katastrofalnego, przepływu wyprzedzającego, najniższego przepływu żeglownego i najwyższego przepływu żeglownego,
 - d) dopuszczalnych prędkości obniżenia i podwyższania poziomów wody na górnym i dolnym stanowisku,
 - e) maksymalnej przepustowości urządzenia wodnego,
 - f) zagrożeń i uwarunkowań w gospodarowaniu wodą występujących przy obniżeniu poziomu piętrzenia poniżej minimalnego poziomu piętrzenia,
5. Określenie sposobu gospodarowania wodą w normalnych warunkach użytkowania,
6. Określenie sposobu gospodarowania wodą w okresie powodzi,
7. Określenie sposobu postępowania w okresie występowania zjawisk lodowych,
8. Określenie sposobu postępowania w przypadku wystąpienia awarii lub zaprzestania korzystania z wód określonego w pozwoleniu wodnoprawnym,
9. Określenie sposobu postępowania w okresie występowania zjawisk suszy,
10. Wykaz urządzeń pomiarowych oraz opis sieci pomiarowo-obszernościowej,
11. Określenie podstawowych czynności związanych z gospodarowaniem wodą oraz wskazanie osób odpowiedzialnych za ich wykonywanie,
12. Wykaz współdziałających zakładów i stanowisk osób odpowiedzialnych za gospodarowanie wodą wraz z ich danymi kontaktowymi,
13. Określenie sposobu powiadamiania centrum operacyjnego ochrony przeciwpowodziowej Państwowego Gospodarstwa Wodnego Wody Polskie o wystąpieniu na urządzeniu wodnym niebezpiecznych zjawisk będących skutkiem sytuacji hydrologiczno-meteorologicznej,
14. Określenie sposobu powiadamiania centrum operacyjnego ochrony przeciwpowodziowej Państwowego Gospodarstwa Wodnego Wody Polskie, gminnego, powiatowego i wojewódzkiego zespołu zarządzania kryzysowego oraz Instytutu Meteorologii i Gospodarki Wodnej - Państwowego Instytutu Badawczego o zrzutach wody ponad przepływ dozwolony; w przypadku braku gminnego centrum zarządzania kryzysowego powiadamia się wójta, burmistrza lub prezydenta miasta.

II. Część graficzną obejmującą:

1. Plany i schematy dotyczące urządzenia wodnego, związane z gospodarowaniem wodą,
2. Mapy topograficzne w skali od 1:1000 do 1:10 000 lub mapy zasadnicze w skali od 1:1000 do 1:10 000, zawierające lokalizację budowli piętrzących.

3. Krzywe wydatku urządzeń zrzutowych.

Do instrukcji gospodarowania wodą dla budowli piętrzących załącza się:

1. Odpisy lub kopie dotychczasowych pozwoleń wodnoprawnych dotyczących danych urządzeń wodnych;
2. Odpisy lub kopie pozwoleń wodnoprawnych dotyczących innych urządzeń wodnych w zasięgu oddziaływania budowli piętrzącej, o ile pozwolenia wodnoprawne odnoszące się do takich urządzeń zostały wydane.

Powyższe opracowania powinny być wykonane mając na uwadze:

- Ustawy z dnia 20 lipca 2017 r. *Prawo wodne* (t.j. Dz. U. z 2021 r. poz. 2233 z późn. zm.);
- Ustawy z dnia 16 kwietnia 2004 r. *o ochronie przyrody* (t.j. Dz. U. z 2021 r. poz. 1098);
- Ustawy z dnia 27 kwietnia 2001 r. *Prawo ochrony środowiska* (t.j. Dz. U. z 2021 r. poz. 1973 z późn. zm.);
- Ustawy z dnia 3 października 2008 r. o udostępnianiu informacji o środowisku i jego ochronie, udziale społeczeństwa w ochronie środowiska oraz o ocenach oddziaływania na środowisko, (t.j. Dz.U. z 2021 poz. 2373 z dnia 2021.12.21 z późn. zm.)
- Rozporządzenie Ministra Gospodarki Morskiej i Żeglugi Śródlądowej z dnia 10 września 2019 r. w sprawie zakresu instrukcji gospodarowania wodą (Dz. U. z 2019 r. poz. 1725)
- Katalog dobrych praktyk w zakresie robót hydrotechnicznych i prac utrzymaniowych wraz z ustaleniem zasad ich wdrażania, Kraków, kwiecień 2018 r. Dostępny na stronie pod linkiem: <https://www.gov.pl/web/klimat/katalog-dobrych-praktyk-w-zakresie-robot-hydrotechnicznych>
- Przewodnika Dobrych Praktyk Wytyczne, opracowanego przez Departament Przygotowania i Realizacji Inwestycji, Warszawa, styczeń 2021 r. wydanie 2 – Przewodnik w załączeniu.

OGÓLNE WYTICZNE DLA WYKONAWCY

Pozyskanie niezbędnych materiałów do opracowania kompletnego operatu wodnoprawnego wraz z załącznikami oraz instrukcji gospodarowania wodą, jeśli jest wymagana, leży po stronie Wykonawcy.

Pozyskanie mapy sytuacyjno – wysokościowej w celu naniesienia planu urządzeń wodnych i zasięgu oddziaływania zamierzonego korzystania z wód lub planowanych do wykonania urządzeń wodnych, wraz z ich powierzchnią oraz z oznaczeniem nieruchomości.

Pozyskanie aktualnych danych hydrologicznych, niezbędnych obliczeń, analiz danych itp.

Wykonanie dodatkowych dokumentów oraz czynności związanych z uzyskaniem prawomocnej decyzji pozwolenia wodnoprawnego.

Wersja operatu dołączona na elektronicznym nośniku danych musi być spójna z wersją papierową, stanowiącą podstawę do wydania wnioskowanego pozwolenia wodnoprawnego.

Opracowanie operatu wodnoprawnego wraz ze wszystkimi elementami należy wykonać **w czterech egzemplarzach wersji papierowej + wersja elektroniczna na płycie CD lub DVD** (*Operat sporządza się na informatycznych nośnikach danych jako dokument tekstowy, a część graficzną operatu w postaci plików typu rastrowego (PDF) lub plików w formacie wektorowych danych przestrzennych, odwzorowanych w jednym z obowiązujących układów współrzędnych geodezyjnych*).

Natomiast liczba egzemplarzy *Instrukcji gospodarowania wodą* powinna odpowiadać ilości uwzględniającej właściciela wody oraz liczby zakładów korzystających z wód, których dotyczy instrukcja gospodarowania wodą, tj. liczba egzemplarzy jest uzależniona od ilości zakładów, których dotyczy ta instrukcja wraz z uwzględnieniem właściciela wód.

Zawartość zapisów w operacie wodnoprawnym oraz instrukcji gospodarowania wodą, a także pozostałe załączniki wymagane ustawą Prawo Wodne powinny umożliwić organowi właściwemu do spraw gospodarki wodnej sporządzenie, a następnie wydanie decyzji pozwolenia wodnoprawnego.

2. Cel wykonania zamówienia

Celem opracowania dokumentacji jest przedstawienie szczegółowych rozwiązań technicznych oraz sposób wykonania robót budowlanych pozwalających na odbudowę jazów rzeki Teleszyny tj.

w km w km 2+300, obręb Bądków I, gm. Przykona, pow. turecki, województwo wielkopolskie

w km 14+100, obręb Rzymisko BG, gm. Dobra, pow. turecki, województwo wielkopolskie

w km 17+980, obręb Wilczków, gm. Goszczanów, pow. sieradzki, województwo łódzkie

3. Informacje o obiekcie

Przedmiotowe budowle zlokalizowane są na rzece Teleszyna. Budowle mają możliwość piętrzenia wód.

Podstawowe parametry urządzeń to:

a) Jaz, zlokalizowany w km 2+300 rzeki Teleszyny, nr działki 182 w m. Bądków I, gm. Przykona, pow. turecki, woj. wielkopolskie.

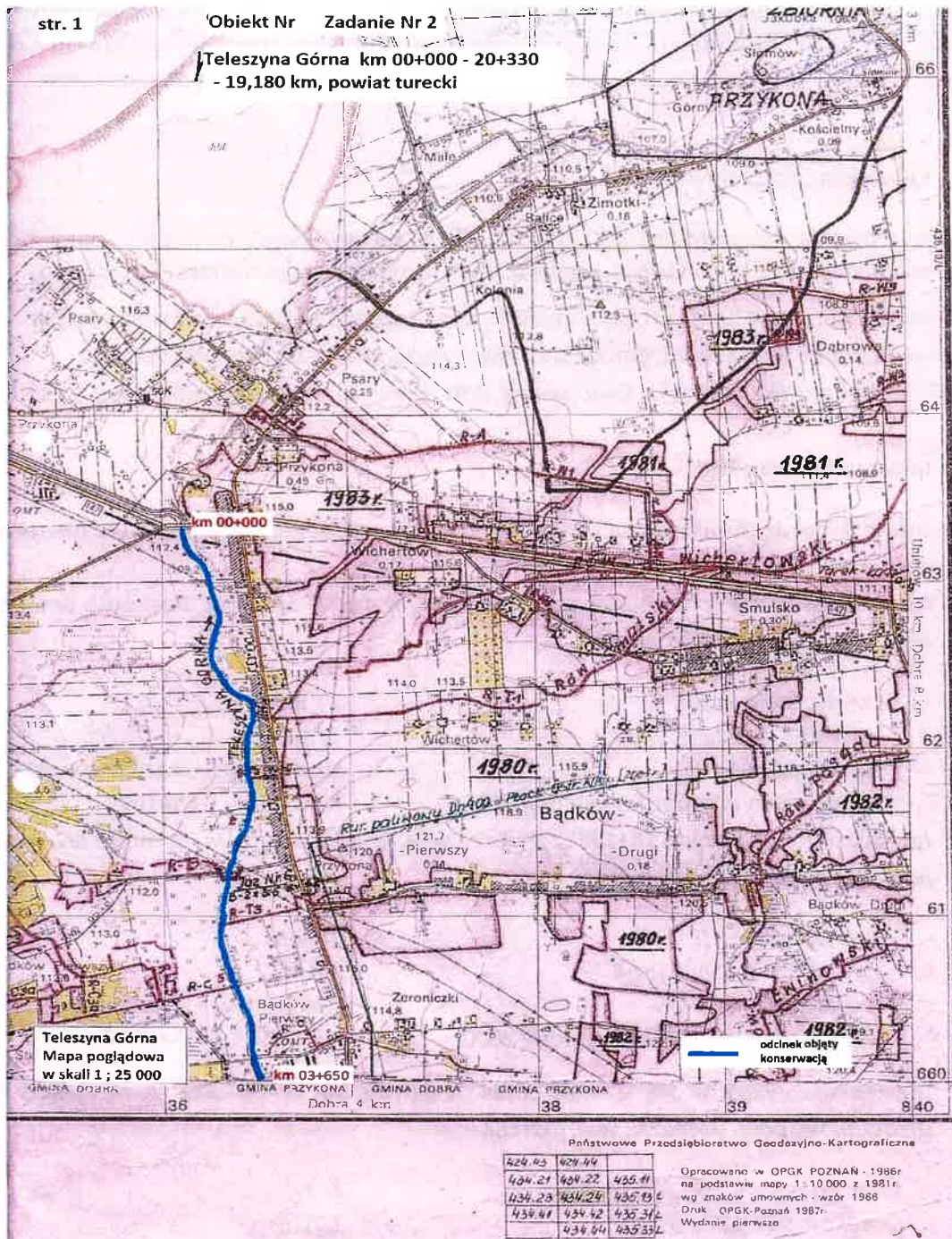
- światło budowli (B): 2 x 3,5 m
- wysokość piętrzenia (Hp): 1,20 m
- rodzaj zamknięć: stalowe klapy /zdemontowane/
- współrzędne lokalizacji w układzie 2000: X 5758874; Y 6541993

b) Jaz, zlokalizowany w km 14+100 rzeki Teleszyny, nr działki 52 w m. Rzymisko BG, gm. Dobra, pow. turecki, woj. wielkopolskie.

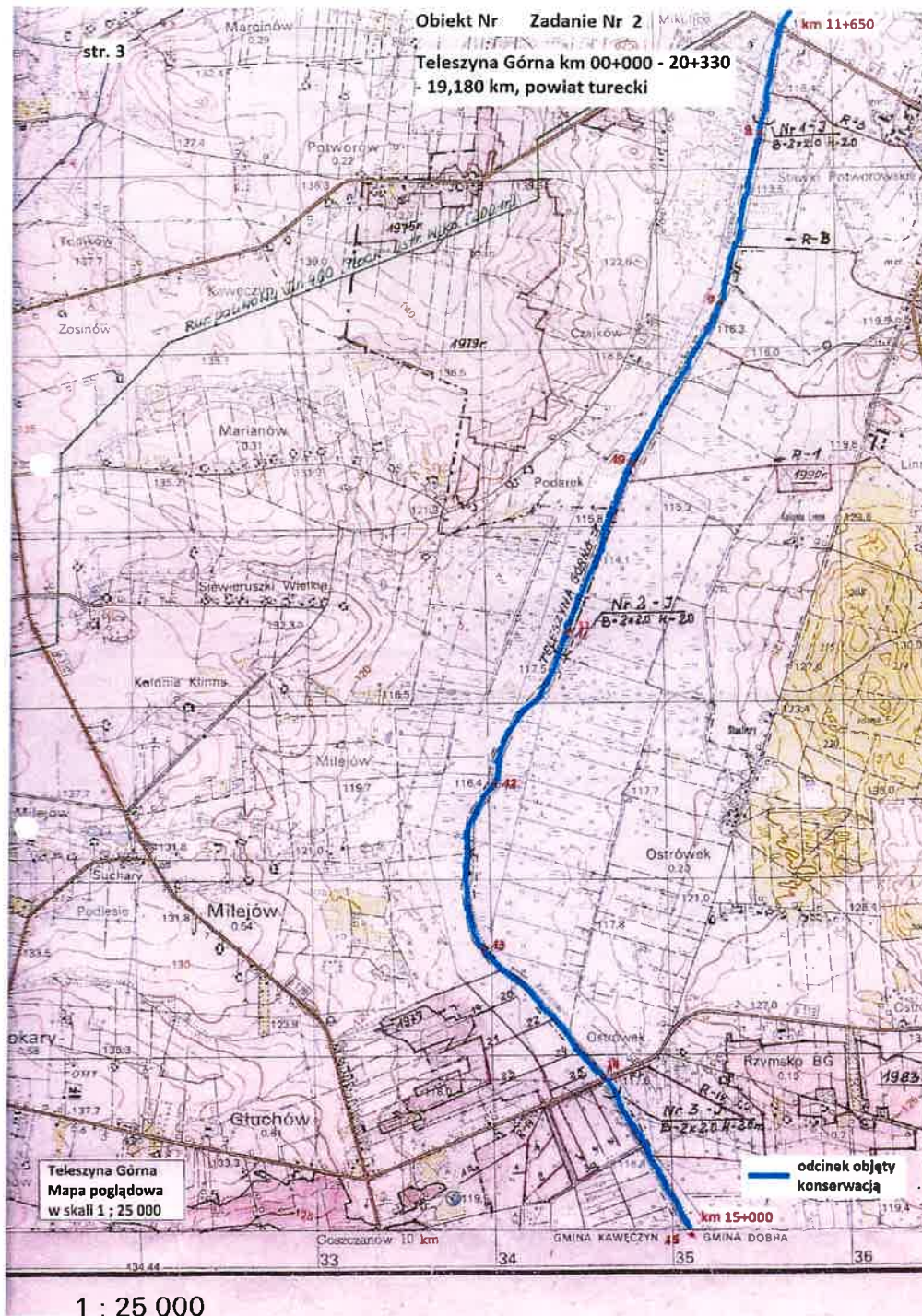
- światło budowli (B): 2 x 2 m
- wysokość piętrzenia (Hp): 2,0 m
- rodzaj zamknięć (Hp): stalowe klapy /zdemontowane/
- współrzędne lokalizacji w układzie 2000: X 5748535; Y 6540097

c) Jaz, zlokalizowany w km 17+980 rzeki Teleszyny, nr działki 512 w m. Wilczków, gm. Goszczanów, pow. sieradzki, woj. łódzkie.

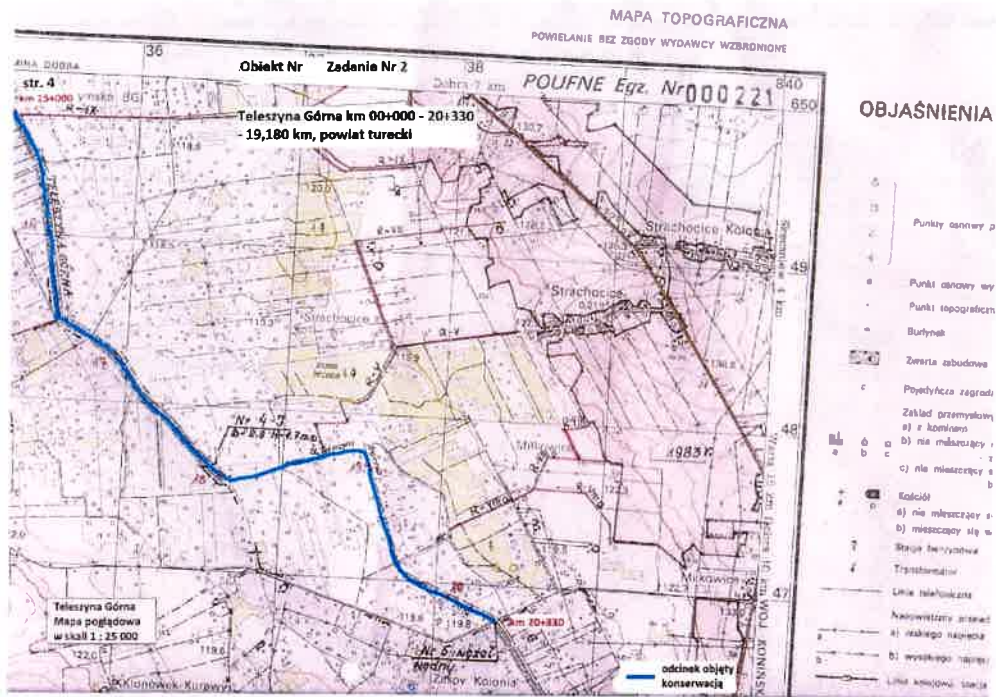
- światło budowli (B): 2 m
- wysokość piętrzenia (Hp): 1,70 m
- rodzaj zamknięć (Hp): stalowe klapy /zdemontowane/
- współrzędne lokalizacji w układzie 2000: X 5745312; Y 6541913



Rys. 1. Mapa pogłówna lokalizacji jazu rzeki Teleszyny w km 2+300



Rys. 2. Mapa poglądowa lokalizacji jazu rzeki Teleszyny w km 14+100



Rys. 3. Mapa pogładowa lokalizacji jazu rzeki Teleszyny w km 17+980